
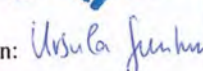


AUFSTELLUNGSBESCHLUSS

Der Rat der Stadt Meschede hat am 16.09.2004 beschlossen, die 43. Änderung des wirksamen Flächennutzungsplanes gem. § 2 (1) BauGB aufzustellen und das Bauleitverfahren einzuleiten.

Meschede, den 25.02.2005

Bürgermeister: 
Schriftführer/in: 

ÖFFENTLICHE BEKANNTMACHUNG

Die vorgesehene Änderung und Art der Beteiligung der Öffentlichkeit ist gem. § 2(1) und § 3 (1) BauGB am 22.09.2004 öffentlich bekannt gemacht worden.

Meschede, den 25.02.2005

Bürgermeister: 
Schriftführer/in: 

FRÜHZEITIGE BETEILIGUNG DER ÖFFENTLICHKEIT

Die frühzeitige Beteiligung der Öffentlichkeit gem. § 3 (1) BauGB erfolgte, indem die Änderung in einer Bürgerinformationsveranstaltung am 05.10.2004 vorgestellt wurde und im Zeitraum vom 30.09.2004 bis 29.10.2004 im Fachbereich Planung und Bauordnung öffentlich auslag und Gelegenheit zur Äußerung und Erörterung gegeben wurde.



Meschede, den 25.02.2005

Bürgermeister: 
Schriftführer/in: 

BESCHLÜSSE

Der Rat der Stadt Meschede hat am 16.12.2004 über die in der Beteiligung gem. §§ 3 (1) und 4 (1) BauGB eingegangenen Anregungen beraten und beschlossen. Der Rat der Stadt Meschede hat am 16.12.2004 die öffentliche Auslegung der Flächennutzungsplanänderung gem. § 3 (2) BauGB beschlossen.



Meschede, den 25.02.2005

Bürgermeister: 
Schriftführer/in: 

ÖFFENTLICHE AUSLEGUNG

Der Entwurf dieser Änderung mit Begründung hat gem. § 3 (2) BauGB in der Zeit vom 29.12.2004 bis 28.01.2005 öffentlich ausgelegt. Ort und Zeit der Auslegung sind am 21.12.2004 ortsüblich bekannt gemacht worden.


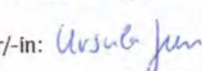
Meschede, den 25.02.2005

Bürgermeister: 
Schriftführer/in: 

ABSCHLIESSENDE BESCHLÜSSE

Der Rat der Stadt Meschede hat am 24.02.2005 über die in der öffentlichen Auslegung gem. § 3 (2) BauGB eingegangenen Anregungen beraten und beschlossen. Der Rat der Stadt Meschede hat am 24.02.2005 den Änderungsplan zur 43. Änderung des wirksamen Flächennutzungsplanes der Stadt Meschede sowie die Begründung hierzu abschließend beschlossen.

Meschede, den 25.02.2005

Bürgermeister: 
Schriftführer/in: 

GENEHMIGUNG

Dieser Änderungsplan wurde gem. § 6 (1) BauGB mit Verfügung vom 10. Juni 2005 genehmigt.

Arnsberg, den 10. Juni 2005

Bezirksregierung Arnsberg
Im Auftrage: 


BEKANNTMACHUNG

Mit dem Tage der Bekanntmachung der Erteilung der Genehmigung wird diese Änderung des Flächennutzungsplanes gem. § 6 (5) BauGB am 28.06.2005 wirksam. Die FNP-Änderung mit Begründung kann während der Dienststunden im Fachbereich Planung und Bauordnung der Stadt Meschede von jedermann eingesehen werden.

Meschede, den 28.06.2005

Bürgermeister: 
Schriftführer/in: 

BESCHEINIGUNG

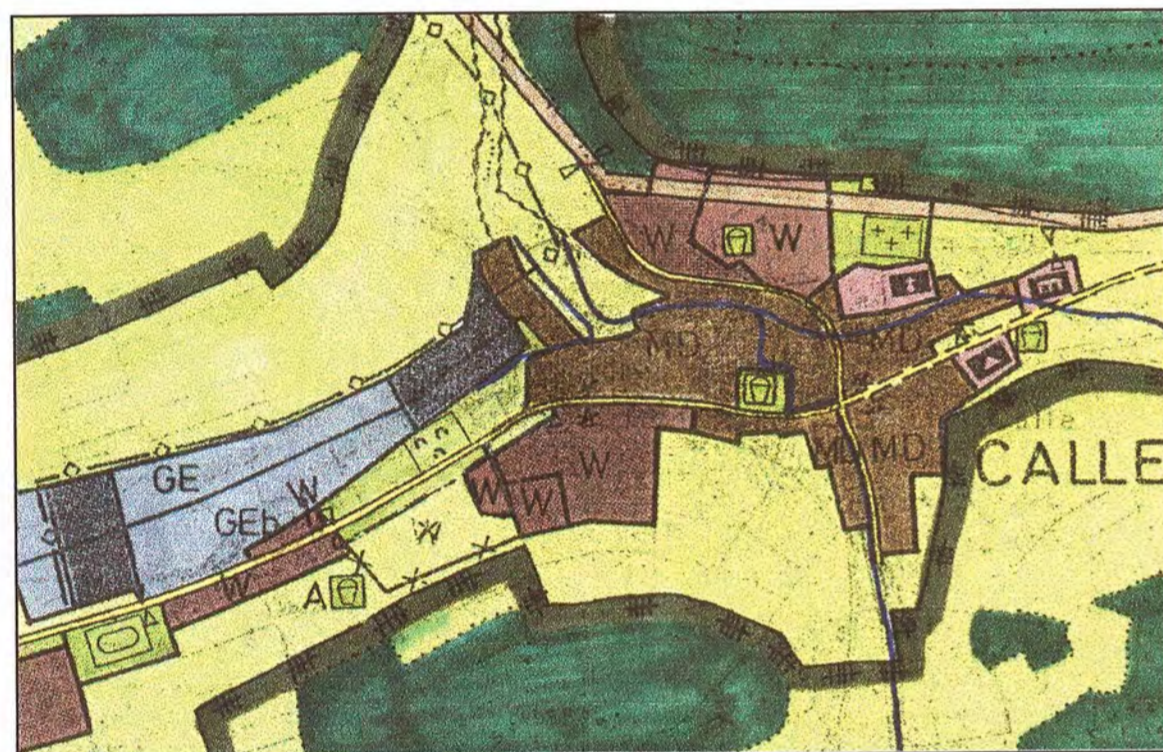
Die Übereinstimmung der Verfahrensmerkmale mit dem Original wird hiermit beglaubigt.












Meschede, den _____

Stadt Meschede
Der Bürgermeister
Im Auftrage

Auszug aus dem wirksamen Flächennutzungsplan der Stadt Meschede

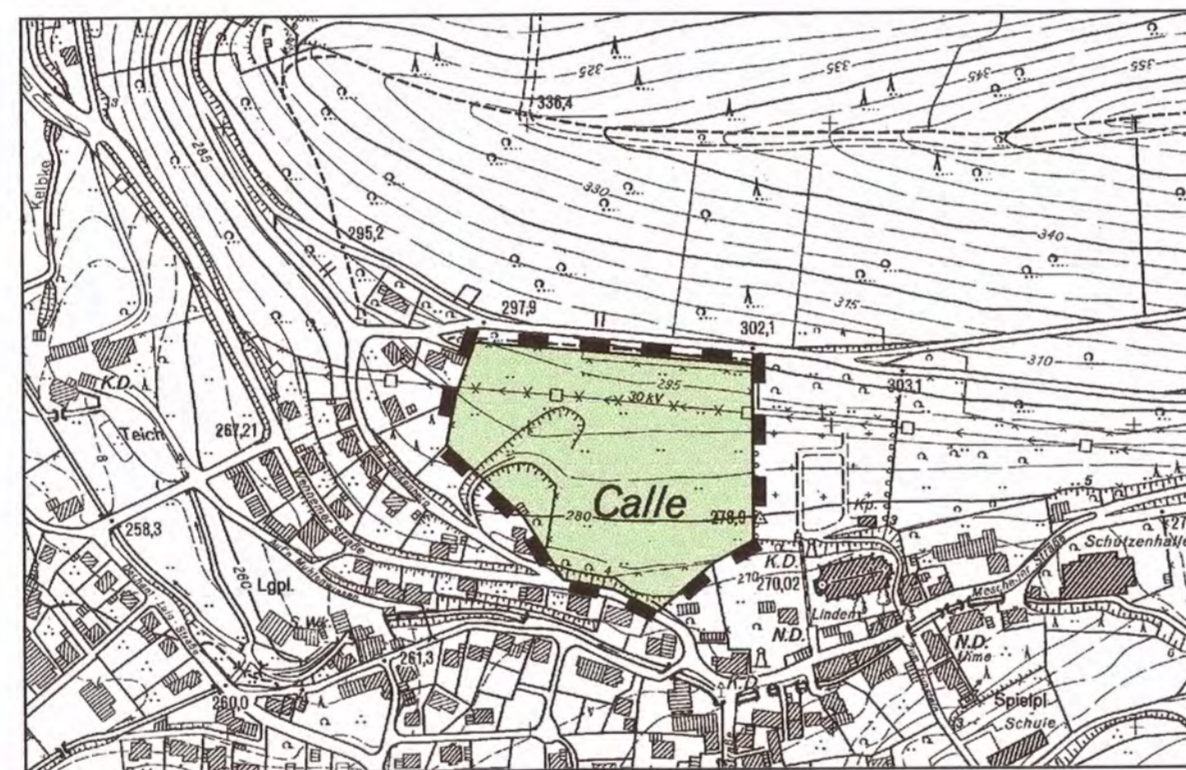
M. 1 : 10.000





-  örtliche Hauptverkehrsstraße
-  MD Dorfgebiet
-  GE Gewerbegebiet
-  Geb Gewerbegebiet mit Einschränkung
-  W Wohnbauflächen
-  Wasserfläche
-  Grünfläche - Friedhof -
-  Fläche für Landwirtschaft
-  Spielplätze
-  Flächen zur Erhaltung u. Bepflanzung mit Bäumen und Sträuchern
-  Abgrenzung Landschaftsschutzgebiet
-  30 kV-Freileitung mit Schutzstreifen
-  Gemeinbedarfsflächen
 -  - Kirche
 -  - Mehrzweckhalle
 -  - Schule

Geänderte Darstellung TEILBEREICH "Am Ransenberg"

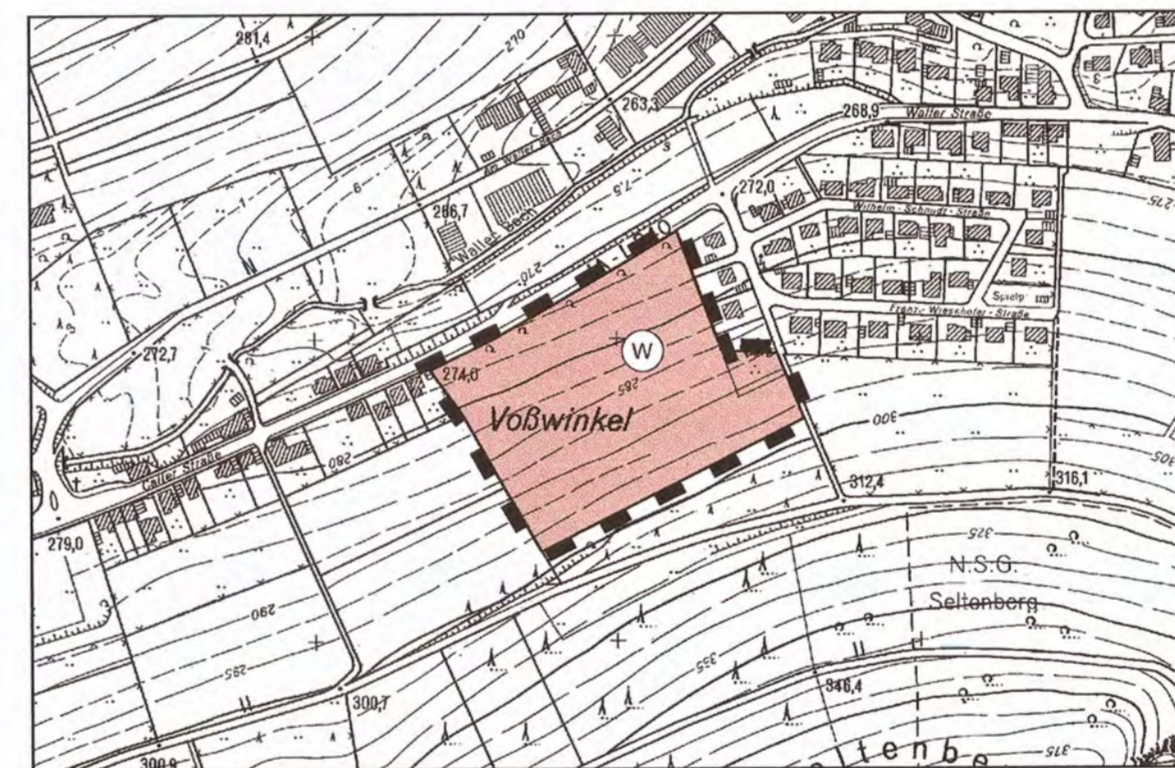
M. 1 : 5.000





-  Grenze des Änderungsgebietes
-  Fläche für Landwirtschaft

Geänderte Darstellung TEILBEREICH "Am Seltenberg"

M. 1 : 5.000



-  Grenze des Änderungsgebietes
-  Wohnbaufläche - geplant -



STADT MESCHEDe

Der Bürgermeister

Uli Hess

43. ÄNDERUNG DES WIRKSAMEN FLÄCHENNUTZUNGSPLANES DER STADT MESCHEDe

in einem Teilbereich am Ransenberg
und
in einem Teilbereich am Seltenberg

ORTSTEIL: Calle-Wallen

Aufgestellt: Fachbereich Planung und Bauordnung, 16.09.2004

Martin Dörtelmann, Fachbereichsleiter

Sachbearbeiter: Bernd Quast	Erstellt von: Kersten Eickelmann
Geändert: 16.12.2004	Maßstab: 1:5.000 / 10.000
Geändert:	Plannummer: 43
Geändert:	