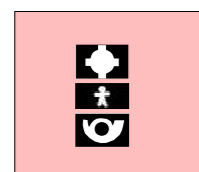


Auszug aus dem wirksamen Flächennutzungsplan der STADT MESCHEDE

M. 1 : 5.000



Darstellungen gem. § 5 Abs. 2 BBauG




Fläche für bauliche Anlagen und Einrichtungen für den Gemeinbedarf
- Kirche
- Kindergarten
- Einrichtungen der Deutschen Bundespost

Hinweis:

Der Standort des Einkaufszentrums Lanfertsweg 19 wird durch das Planzeichen für die Darstellung "Einrichtungen der Deutschen Bundespost" vollständig überdeckt.




Wohnbaufläche - Bestand

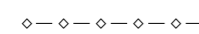


Hauptverkehrsstraße

Nachrichtliche Übernahmen gem. § 5 Abs. 5 BBauG



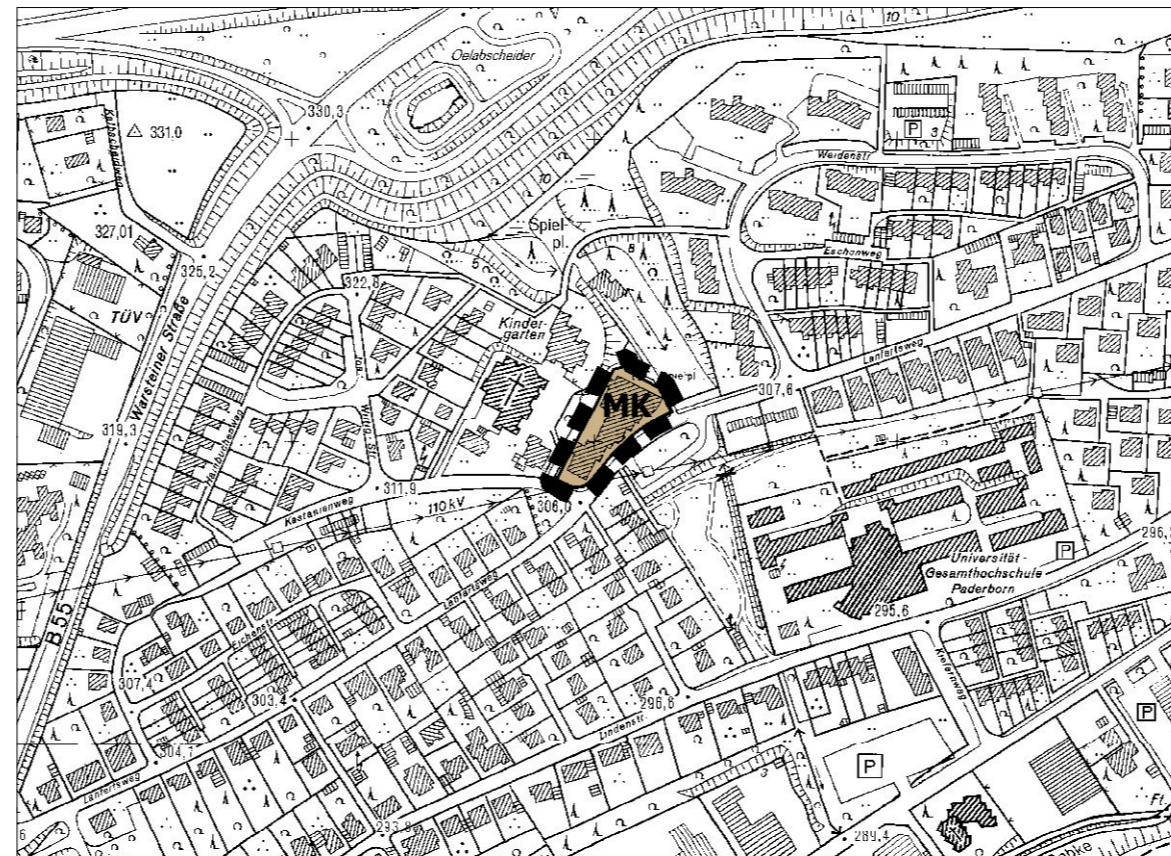
vorh. 110 kV-Stromfreileitung mit Schutzstreifen



vorh. Ferngasleitung mit Schutzstreifen - unterirdisch

Geänderte Darstellung TEILBEREICH "Ladenzentrum am Lanfertsweg"

M. 1 : 5.000



Grenze des Änderungsgebietes

Darstellungen gem. § 5 Abs. 2 BauGB



Kerngebiet



MESCHEDE

hier gefällt's mir

STADT MESCHEDE

Der Bürgermeister

gez. Uli Hess

Uli Hess

58. ÄNDERUNG DES WIRKSAMEN FLÄCHENNUTZUNGSPLANES DER STADT MESCHEDE

TEILBEREICH "Ladenzentrum am Lanfertsweg"

Berichtigung nach § 13a Abs. 2 Nr. 2 BauGB

ORTSTEIL: Meschede-Stadt

Fachbereich Planung und Bauordnung, 10.10.2011

gez. Martin Dörtelmann

Martin Dörtelmann (Fachbereichsleiter)

Sachbearbeiter:	Bernd Quast	Erstellt von:	Kersten Eickelmann
Geändert:		Maßstab:	1 : 5.000
Geändert:		Plannummer:	58
Geändert:			