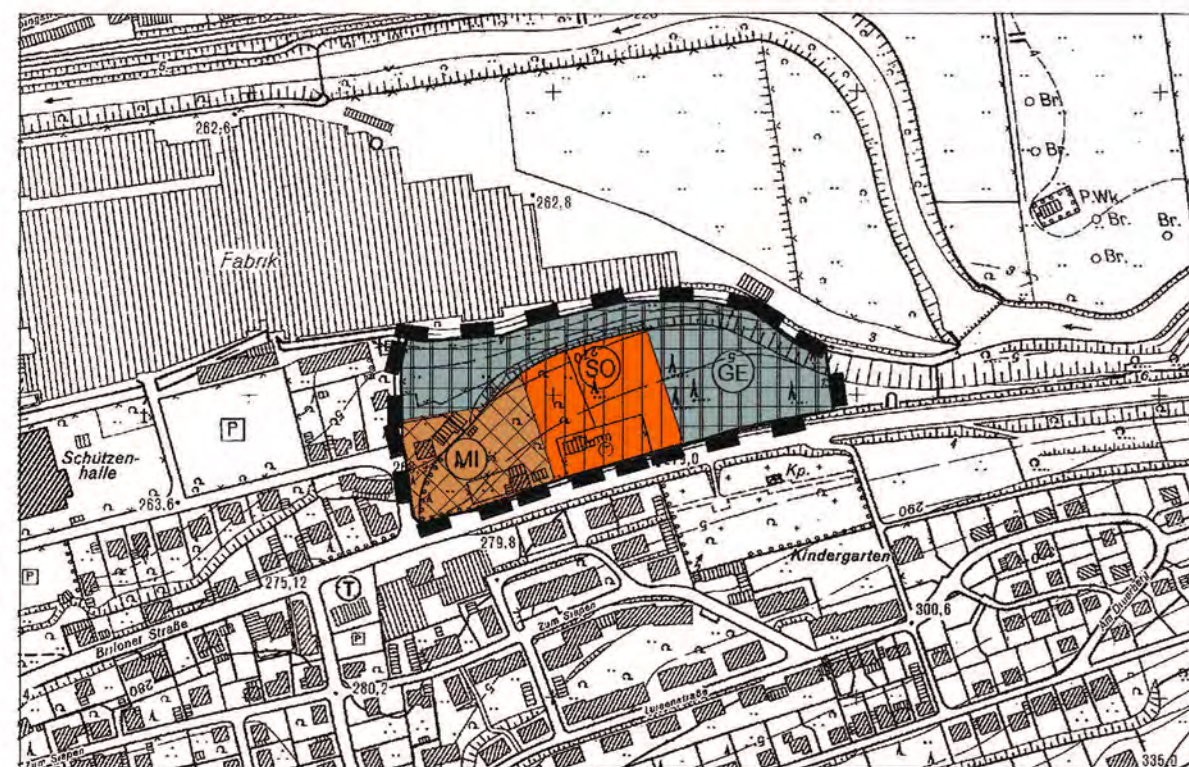






Auszug aus dem
wirksamen Flächennutzungsplan
der STADT MESCHEDA

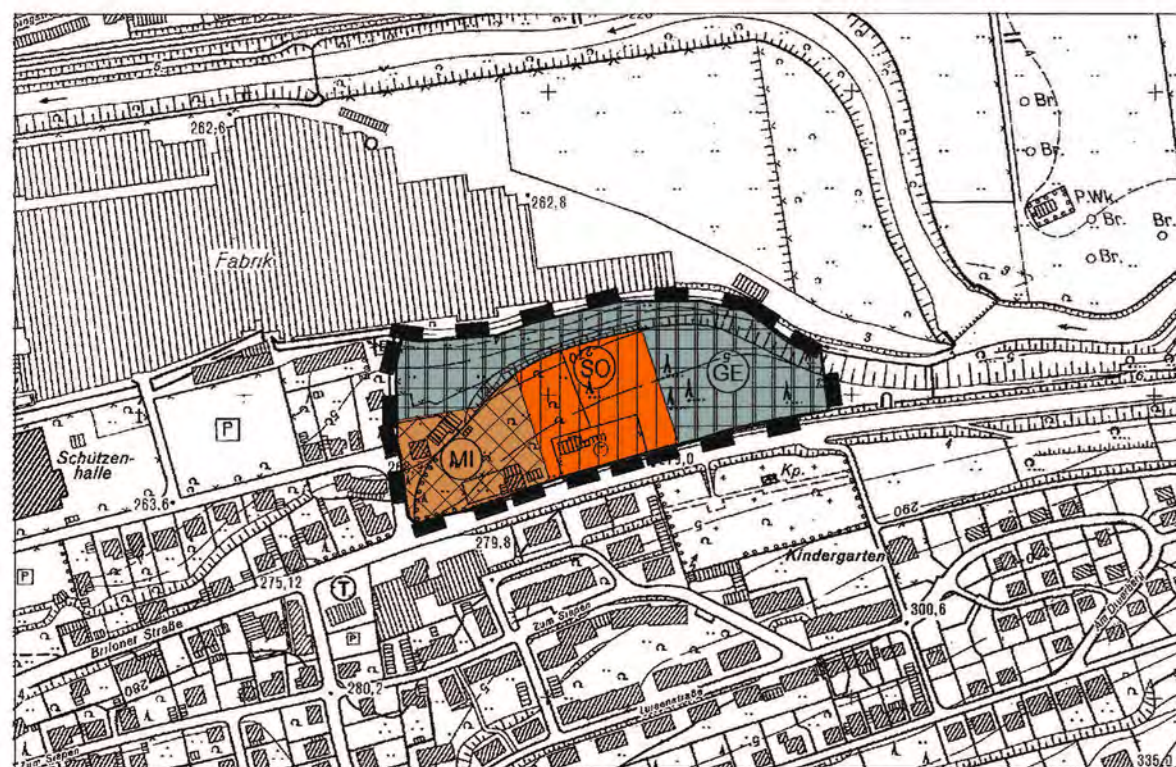
M. 1 : 5.000







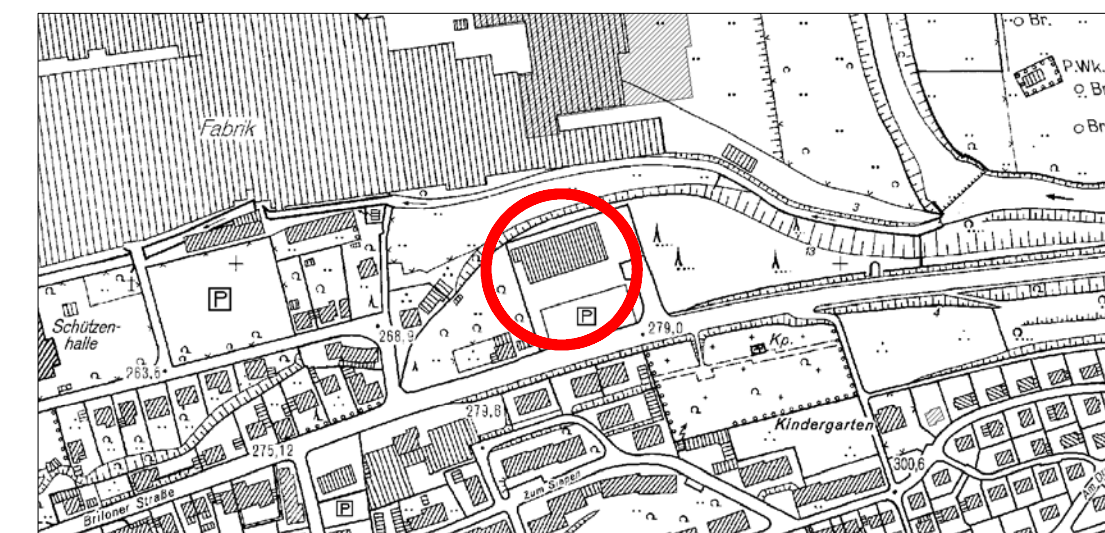
-  Grenze des Änderungsgebietes der 44. FNP-Änderung vom 04.03.2005
-  Mischgebiet
-  Sonstiges Sondergebiet
- Zweckbestimmung: "Großflächiger Einzelhandelsbetrieb - Lebensmittel"
mit einer max. Verkaufsfläche von insgesamt 950 qm
-  Gewerbegebiet

Geänderte Darstellung
TEILBEREICH
Ortseingang Briloner Straße

M. 1 : 5.000



-  Grenze des Änderungsgebietes der 44. FNP-Änderung vom 04.03.2005
-  Mischgebiet
-  Sonstiges Sondergebiet
- Zweckbestimmung: "Großflächiger Einzelhandelsbetrieb - Lebensmittel"
-  Gewerbegebiet



76. ÄNDERUNG DES WIRKSAMEN
FLÄCHENNUTZUNGSPLANES DER
KREIS- UND HOCHSCHULSTADT MESCHEDA

BEREICH
Ortseingang Briloner Straße
Berichtigung nach § 13a Abs. 2 Nr. 2 BauGB

Meschede - Stadt

Fachbereich Planung und Bauordnung 07.09.2017 gez. Klaus Wahle Klaus Wahle (Fachbereichsleiter)	Der Bürgermeister gez. Christoph Weber Christoph Weber
---	---

Sachbearbeiter: Stephan Rach	Erstellt von: Kersten Eickelmann
Geändert:	Maßstab: 1 : 5.000
Geändert:	Plannummer: 76
Geändert:	