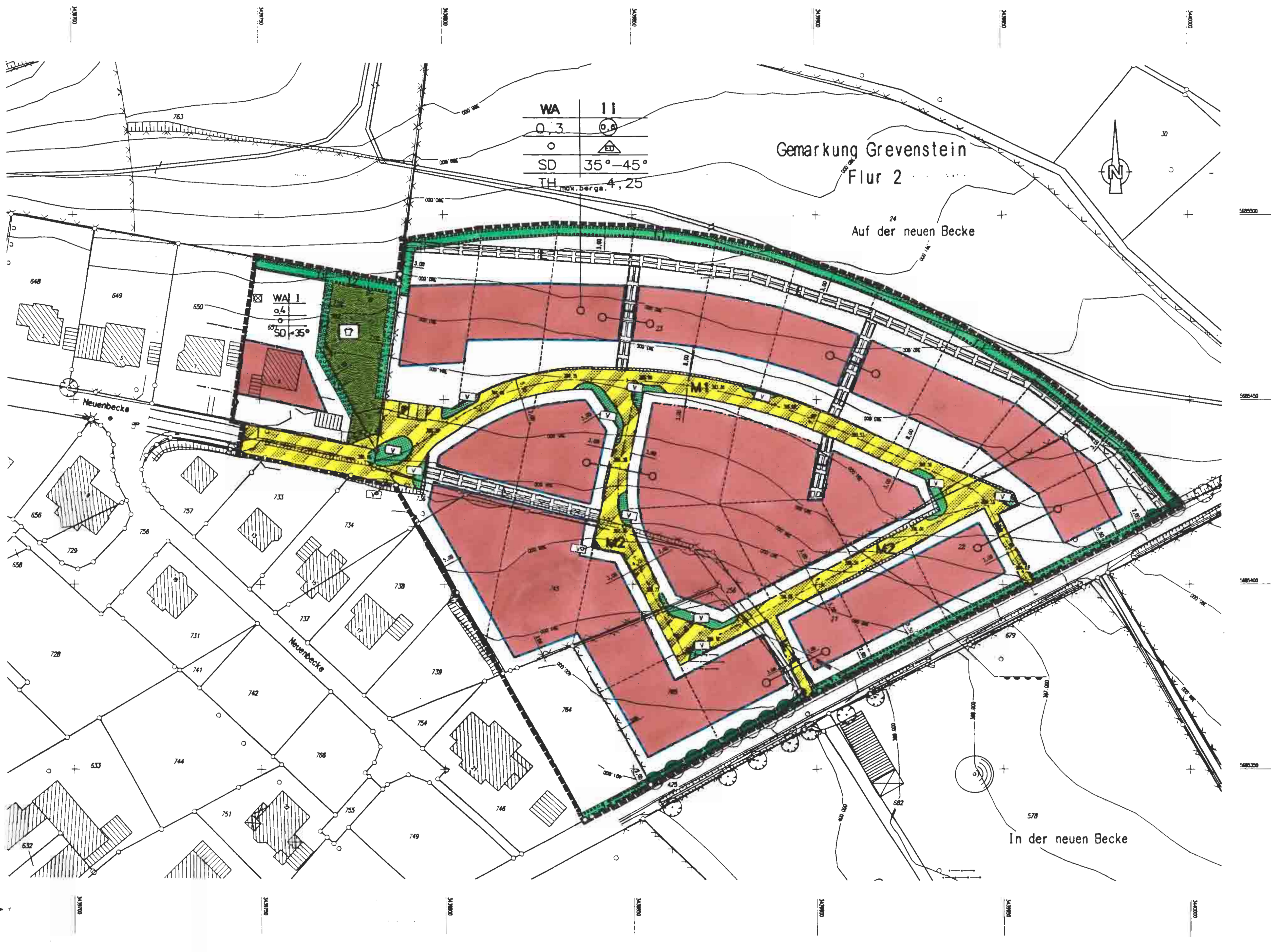


# STADT MESCHEDA BEBAUUNGSPLAN NR. 133

## "Ostfeld II" Meschede Grevenstein

Bebauungsplan Nr. 133 "Ostfeld II" Meschede-Grevenstein



WA	II
0,3	0,9
SD 35°-45°	
TH max bergs 4,25	

Gemarkung Grevenstein  
Flur 2

Auf der neuen Becke

In der neuen Becke

### A. Festsetzungen (§9 BauGB)

**Flächen mit gleicher Festsetzung**

WA: Flächen mit gleicher Festsetzung

II: Flächen mit gleicher Festsetzung

**WA**

0,3: Flächen mit gleicher Festsetzung

**II**

0,9: Flächen mit gleicher Festsetzung

**SD**

35°-45°: Flächen mit gleicher Festsetzung

**TH**

max bergs 4,25: Flächen mit gleicher Festsetzung

**WA**

0,3: Flächen mit gleicher Festsetzung

**II**

0,9: Flächen mit gleicher Festsetzung

**SD**

35°-45°: Flächen mit gleicher Festsetzung

**TH**

max bergs 4,25: Flächen mit gleicher Festsetzung

**WA**

0,3: Flächen mit gleicher Festsetzung

**II**

0,9: Flächen mit gleicher Festsetzung

**SD**

35°-45°: Flächen mit gleicher Festsetzung

**TH**

max bergs 4,25: Flächen mit gleicher Festsetzung

**WA**

0,3: Flächen mit gleicher Festsetzung

**II**

0,9: Flächen mit gleicher Festsetzung

**SD**

35°-45°: Flächen mit gleicher Festsetzung

**TH**

max bergs 4,25: Flächen mit gleicher Festsetzung

**WA**

0,3: Flächen mit gleicher Festsetzung

**II**

0,9: Flächen mit gleicher Festsetzung

**SD**

35°-45°: Flächen mit gleicher Festsetzung

**TH**

max bergs 4,25: Flächen mit gleicher Festsetzung

**WA**

0,3: Flächen mit gleicher Festsetzung

**II**

0,9: Flächen mit gleicher Festsetzung

**SD**

35°-45°: Flächen mit gleicher Festsetzung

**TH**

max bergs 4,25: Flächen mit gleicher Festsetzung

**WA**

0,3: Flächen mit gleicher Festsetzung

**II**

0,9: Flächen mit gleicher Festsetzung

**SD**

35°-45°: Flächen mit gleicher Festsetzung

**TH**

max bergs 4,25: Flächen mit gleicher Festsetzung

**WA**

0,3: Flächen mit gleicher Festsetzung

**II**

0,9: Flächen mit gleicher Festsetzung

**SD**

35°-45°: Flächen mit gleicher Festsetzung

**TH**

max bergs 4,25: Flächen mit gleicher Festsetzung

**WA**

0,3: Flächen mit gleicher Festsetzung

**II**

0,9: Flächen mit gleicher Festsetzung

**SD**

35°-45°: Flächen mit gleicher Festsetzung

**TH**

max bergs 4,25: Flächen mit gleicher Festsetzung

**WA**

0,3: Flächen mit gleicher Festsetzung

**II**

0,9: Flächen mit gleicher Festsetzung

**SD**

35°-45°: Flächen mit gleicher Festsetzung

**TH**

max bergs 4,25: Flächen mit gleicher Festsetzung

**WA**

0,3: Flächen mit gleicher Festsetzung

**II**

0,9: Flächen mit gleicher Festsetzung

**SD**

35°-45°: Flächen mit gleicher Festsetzung

**TH**

max bergs 4,25: Flächen mit gleicher Festsetzung

### C. Gestalterische Festsetzungen gem. § 86 BauO NRW

1. Auf dem Grundstück Gemarkung Grevenstein, Flur 2, Flurstück 651 gilt:

**SD**

35°-45°: Flächen mit gleicher Festsetzung

**TH**

max bergs 4,25: Flächen mit gleicher Festsetzung

**WA**

0,3: Flächen mit gleicher Festsetzung

**II**

0,9: Flächen mit gleicher Festsetzung

**SD**

35°-45°: Flächen mit gleicher Festsetzung

**TH**

max bergs 4,25: Flächen mit gleicher Festsetzung

**WA**

0,3: Flächen mit gleicher Festsetzung

**II**

0,9: Flächen mit gleicher Festsetzung

**SD**

35°-45°: Flächen mit gleicher Festsetzung

**TH**

max bergs 4,25: Flächen mit gleicher Festsetzung

**WA**

0,3: Flächen mit gleicher Festsetzung

**II**

0,9: Flächen mit gleicher Festsetzung

**SD**

35°-45°: Flächen mit gleicher Festsetzung

**TH**

max bergs 4,25: Flächen mit gleicher Festsetzung

**WA**

0,3: Flächen mit gleicher Festsetzung

**II**

0,9: Flächen mit gleicher Festsetzung

**SD**

35°-45°: Flächen mit gleicher Festsetzung

**TH**

max bergs 4,25: Flächen mit gleicher Festsetzung

**WA**

0,3: Flächen mit gleicher Festsetzung

**II**

0,9: Flächen mit gleicher Festsetzung

**SD**

35°-45°: Flächen mit gleicher Festsetzung

**TH**

max bergs 4,25: Flächen mit gleicher Festsetzung

**WA**

0,3: Flächen mit gleicher Festsetzung

**II**

0,9: Flächen mit gleicher Festsetzung

**SD**

35°-45°: Flächen mit gleicher Festsetzung

**TH**

max bergs 4,25: Flächen mit gleicher Festsetzung

**WA**

0,3: Flächen mit gleicher Festsetzung

**II**

0,9: Flächen mit gleicher Festsetzung

**SD**

35°-45°: Flächen mit gleicher Festsetzung

**TH**

max bergs 4,25: Flächen mit gleicher Festsetzung

**WA**

0,3: Flächen mit gleicher Festsetzung

**II**

0,9: Flächen mit gleicher Festsetzung

**SD**

35°-45°: Flächen mit gleicher Festsetzung

**TH**

max bergs 4,25: Flächen mit gleicher Festsetzung

**WA**

0,3: Flächen mit gleicher Festsetzung

**II**

0,9: Flächen mit gleicher Festsetzung

**SD**

35°-45°: Flächen mit gleicher Festsetzung

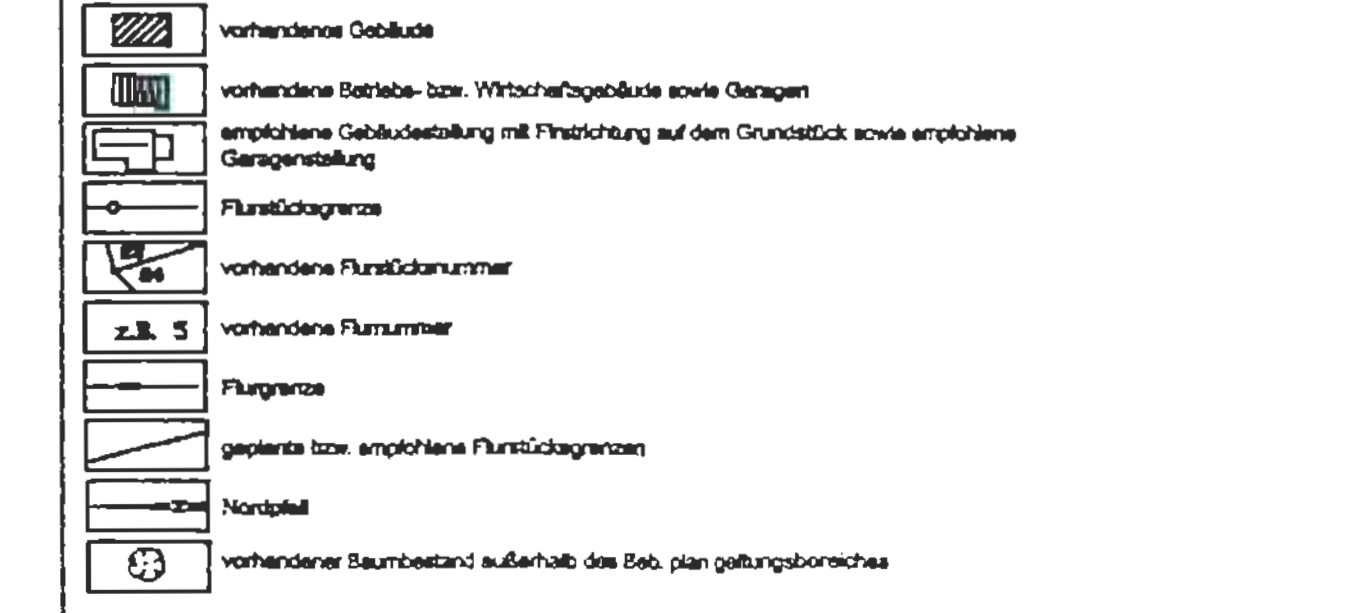
**TH**

max bergs 4,25: Flächen mit gleicher Festsetzung

**WA**

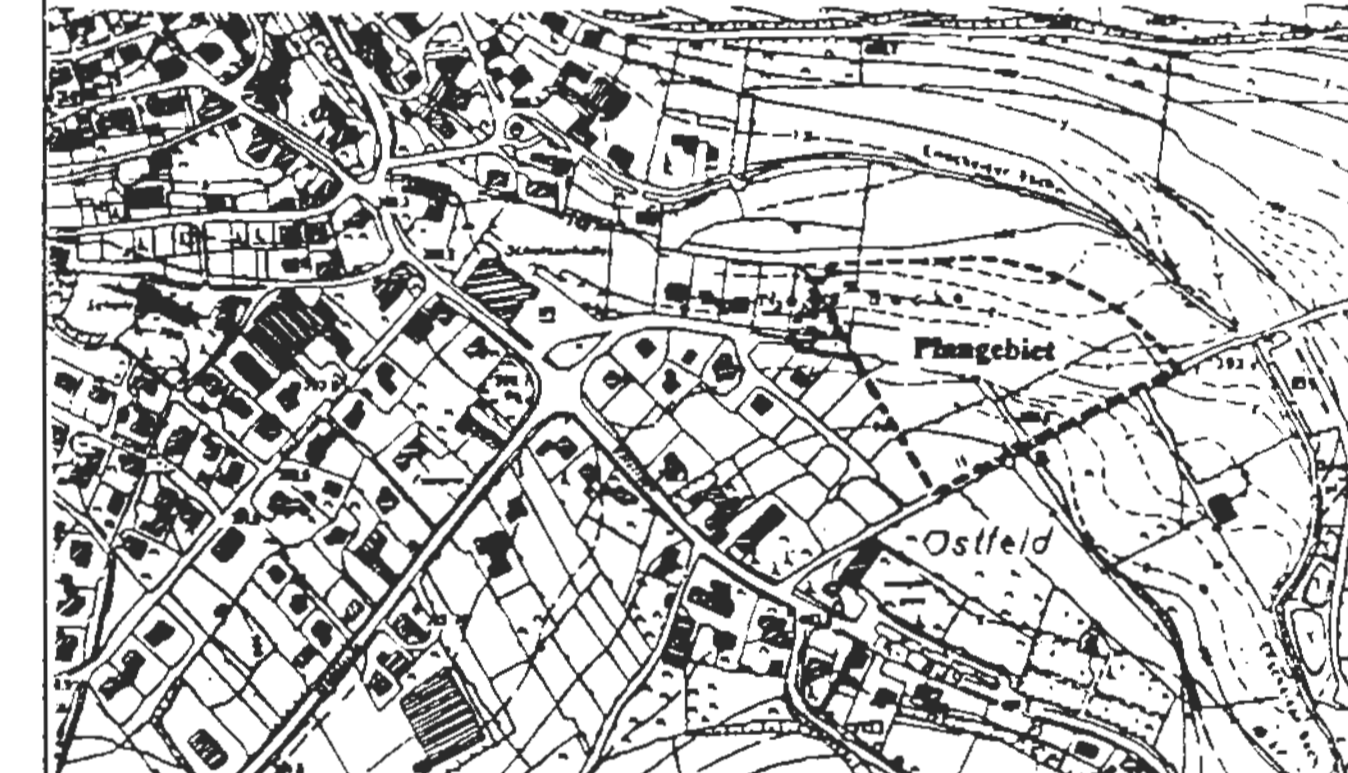
0,3: Flächen mit gleicher Festsetzung

### B. Sonstige Darstellungen (Darstellungen ohne Normencharakter)



### D. Hinweise

1. Bei Befreiungen können Bodenverkehrsflächen (Bahn- und/oder andere Verkehrsflächen) Bodenverkehrsflächen, d.h. Mauerwerk, etc. Gärten, Bäume, etc. über die Befreiungen hinaus zu veranlagen und zu erhalten. Die Befreiungen sind durch die nachfolgenden Bestimmungen zu regeln. Die Befreiungen sind durch die nachfolgenden Bestimmungen zu regeln. Die Befreiungen sind durch die nachfolgenden Bestimmungen zu regeln.



<b>VERFAHRENSLEISTE</b> Die Planung wurde nach den Anforderungen des § 3 der Planungsverordnung in der Fassung vom 18.12.1993... Meschede, den 26.04.2000 Der Bürgermeister: <i>Ulrich Jen</i>		Der Rat der Stadt Meschede hat am 16.12.1999... Meschede, den 16.12.1999 Der Bürgermeister: <i>Ulrich Jen</i>		Der Rat der Stadt Meschede hat am 08.04.2000... Meschede, den 08.04.2000 Der Bürgermeister: <i>Ulrich Jen</i>		Der Rat der Stadt Meschede hat am 20.06.2000... Meschede, den 20.06.2000 Der Bürgermeister: <i>Ulrich Jen</i>		Der Rat der Stadt Meschede hat am 02.12.1999... Meschede, den 02.12.1999 Der Bürgermeister: <i>Ulrich Jen</i>		Der Rat der Stadt Meschede hat am 08.04.2000... Meschede, den 08.04.2000 Der Bürgermeister: <i>Ulrich Jen</i>		Der Rat der Stadt Meschede hat am 08.04.2000... Meschede, den 08.04.2000 Der Bürgermeister: <i>Ulrich Jen</i>	
<b>ERMÄCHTIGUNGSRINDLAGEN</b> Auf Grund des § 7 der Gemeindeordnung für die Land... Meschede, den 16.12.1999		Der Rat der Stadt Meschede hat am 16.12.1999... Meschede, den 16.12.1999		Der Rat der Stadt Meschede hat am 08.04.2000... Meschede, den 08.04.2000		Der Rat der Stadt Meschede hat am 20.06.2000... Meschede, den 20.06.2000		Der Rat der Stadt Meschede hat am 02.12.1999... Meschede, den 02.12.1999		Der Rat der Stadt Meschede hat am 08.04.2000... Meschede, den 08.04.2000		Der Rat der Stadt Meschede hat am 08.04.2000... Meschede, den 08.04.2000	
<b>Schalttafel (unverbindliche Darstellung)</b> Darstellung der Bauteile in der Planungsphase		Planungsphase: 1. Entwurf, 2. Ausschreibung, 3. Vergabe, 4. Ausführung, 5. Abnahme, 6. Inbetriebnahme											

Stadt Meschede  
Der Bürgermeister

*Ulrich Jen*

Ulrich Jen

**BEBAUUNGSPLAN NR. 133**

**"Ostfeld II"**

MESCHEDA - GREVENSTEIN

Aufgestellt: Olsberg / Meschede, 26.08.1999

Planverfasser: **ALNEU** Architektur- und Planungsbüro

Auftraggeber: **ALNEU** Bauvertrags-Gesellschaft mbH

Geb.: 14.09.1999, Geb.: 08.04.2000, Maßstab: 1:500

Geb.: 23.11.1999, Geb.: 02.12.1999, Plannummer: **133**